













LEGENDA

-  CONFINE COMUNALE
- SISTEMA DEL TESSUTO URBANO CONSOLIDATO (PIANO DELLE REGOLE)**
-  LIMITE TESSUTO URBANO CONSOLIDATO
-  NUCLEI DI INTERESSE STORICO ARTISTICO AMBIENTALE – ZONA A
-  AMBITI A PREVALENTE DESTINAZIONE RESIDENZIALE DI COMPLETAMENTO – ZONA B1
-  AMBITI A PREVALENTE DESTINAZIONE RESIDENZIALE DI CONTENIMENTO DELLO STATO DI FATTO – ZONA B2
-  AMBITI A PREVALENTE DESTINAZIONE RESIDENZIALE DI COMPLETAMENTO CON NORMATIVA SPECIALE – ZONA B3
-  AMBITI A PREVALENTE DESTINAZIONE TURISTICO RICETTIVA DI COMPLETAMENTO – ZONA B4
-  AMBITI A PREVALENTE DESTINAZIONE RESIDENZIALE E/O TURISTICO RICETTIVA DI NUOVO IMPIANTO E/O DI RICONVERSIONE SOGGETTI A PIANO ATTUATIVO – ZONA C1
-  AMBITI A PREVALENTE DESTINAZIONE TURISTICO RICETTIVA – CAMPEGGIO –
-  VERDE PRIVATO VINCOLATO – ZONA VP1
-  BENI IMMOBILI DI INTERESSE ARTISTICO E STORICO Dlgs. 42/2004 ART. 10–11
-  VINCOLO CIMITERIALE



SISTEMA DEGLI AMBITI AGRICOLI E DEL PAESAGGIO (PIANO DELLE REGOLE)

-  AREE DESTINATE ALL'ATTIVITA' AGRICOLA – ZONA E1
-  EDIFICI RESIDENZIALI O CON POSSIBILE TRASFORMAZIONE D'USO IN RESIDENZIALE PER I QUALI E' AMMESSO L'AUMENTO VOLUMETRICO MASSIMO DEL 20% A CONDIZIONE CHE NON SIANO STATI OGGETTO DI ALTRO AMPLIAMENTO NEGLI ULTIMI 10 ANNI
-  EDIFICI RESIDENZIALI O CON POSSIBILE TRASFORMAZIONE D'USO IN RESIDENZIALE
-  EDIFICI RESIDENZIALI O CON POSSIBILE TRASFORMAZIONE D'USO IN RESIDENZIALE PER I QUALI E' AMMESSO L'AUMENTO VOLUMETRICO MASSIMO DEL 20%
-  AMBITI SOGGETTI A VINCOLO IDROGEOLOGICO
-  AMBITI SOGGETTI A VINCOLI AMBIENTALI E/O PAESAGGISTICI COMPORTANTI CONDIZIONI E/O LIMITAZIONI ALL'USO DEL SUOLO
-  AMBITI RICOMPRESI NEL PLUS ALTO SEBINO
-  AMBITI BOSCATI SOGGETTI A TUTELA E VALORIZZAZIONE – ZONA E2
-  AMBITI DI PROTEZIONE AMBIENTALE

SISTEMA DEGLI AMBITI DI TRASFORMAZIONE

-  AMBITI DI TRASFORMAZIONE NORMATI DAL DOCUMENTO DI PIANO

SISTEMA DEI SERVIZI E DELLE ATTREZZATURE PUBBLICHE E DI INTERESSE PUBBLICO O GENERALE

-  AREE PER ATTREZZATURE PUBBLICHE E DI INTERESSE PUBBLICO O GENERALE NORMATE DAL PIANO DEI SERVIZI
-  AMBITI DI VERDE PERIURBANO DI CONNESSIONE TRA TERRITORIO RURALE ED EDIFICATO ZONA NORMATI DAL PIANO DEI SERVIZI