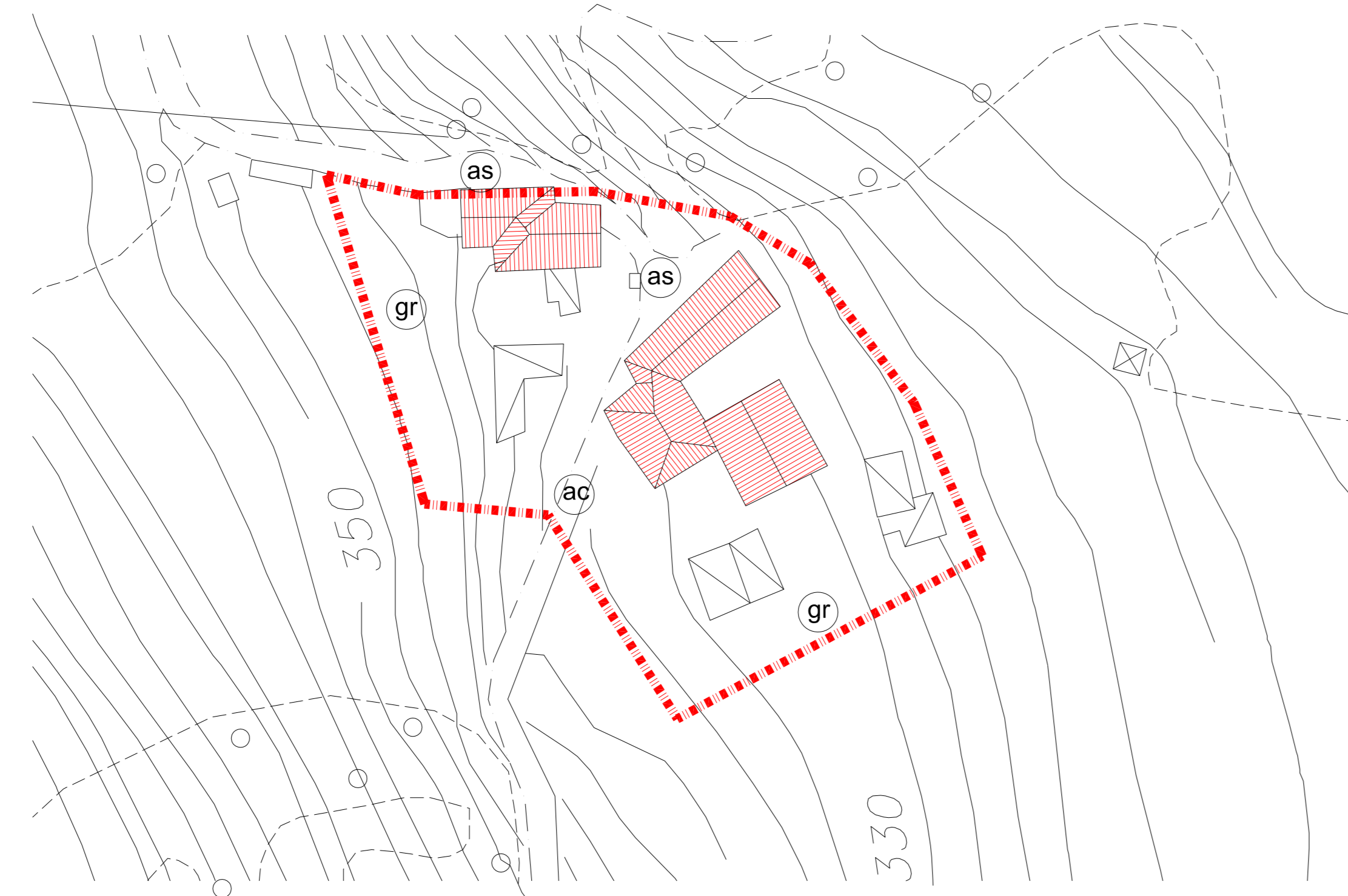
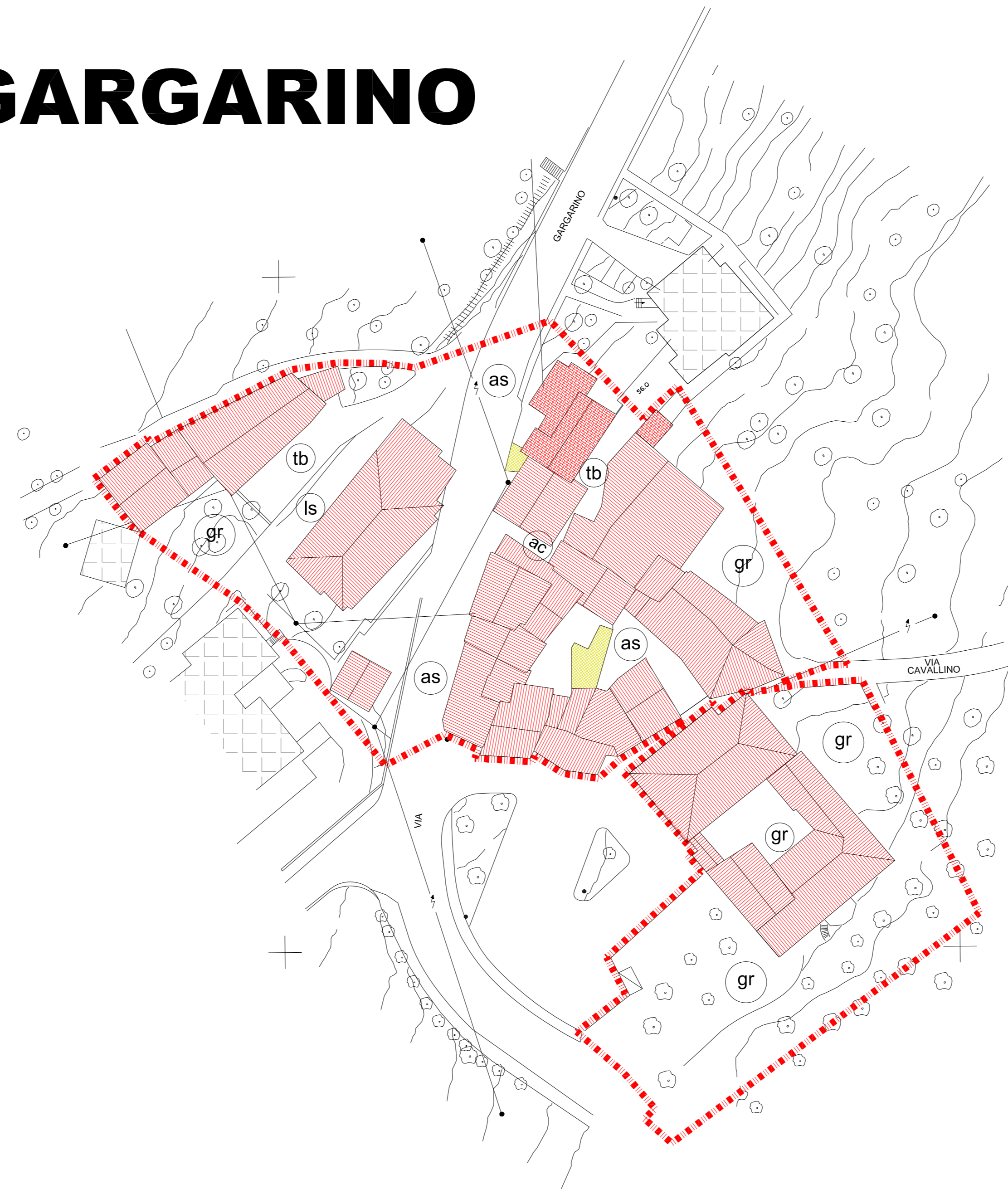


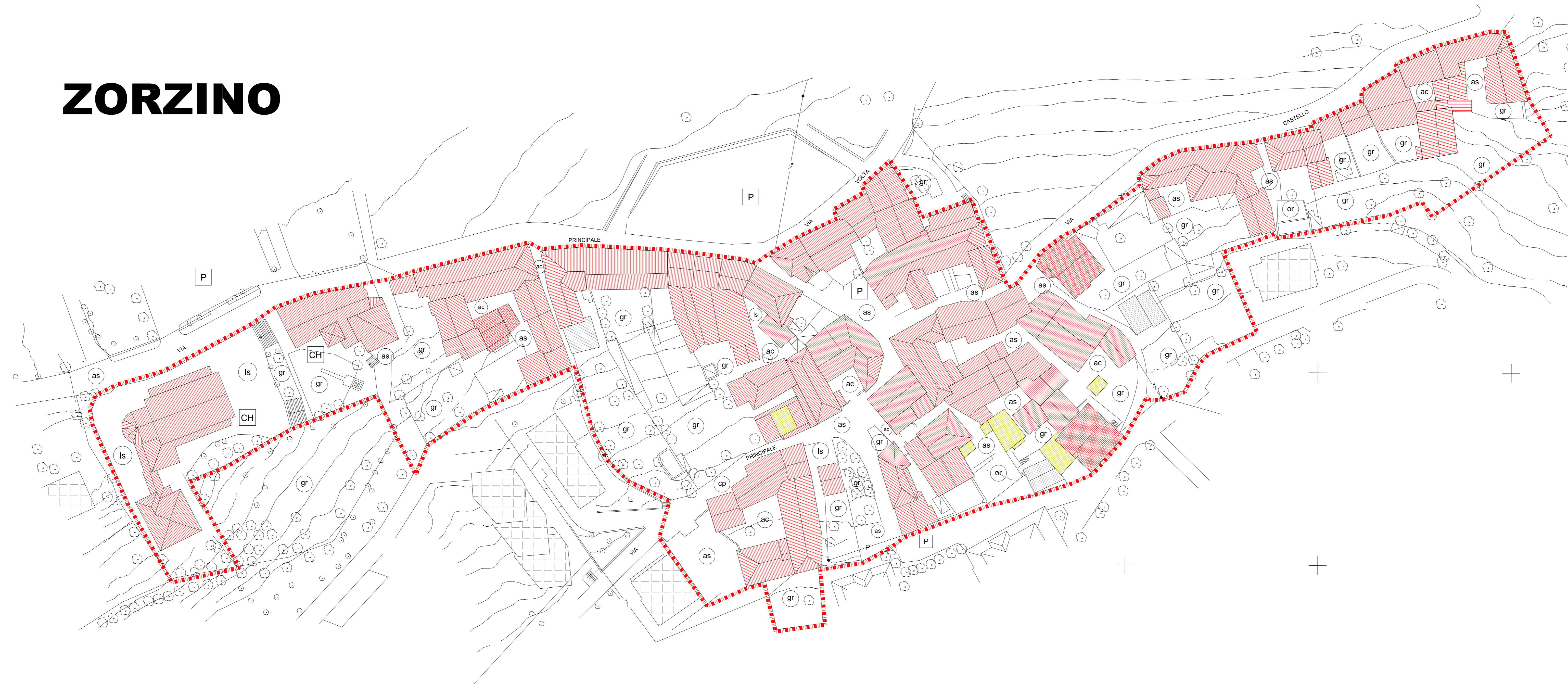
# ZANGOLO



# GARGARINO



# ZORZINO



### LEGENDA :

perimetro zona A 

Coperture :

coppi 

tegole 

onduline - eternit 

copertura piana 


copertura a giardino 

edifici non in zona A 

Spazi pubblici o d'uso pubblico

piazza - parcheggio 

verde 

strutture d'interesse comune 

strutture per l'istruzione 


strutture religiose 

Spazi aperti : materiali

giardino 


terreno coltivato ad orto 


lastricato in pietra nat. o artif. 

asfalto o battuto di cemento 

terra battuta 

ghiaia 

acciottolato 

cubetti in pietra nat. o artif. 

**COMUNE DI RIVA DI SOLTO**  
(prov. di Bergamo)

**PIANO DI GOVERNO DEL TERRITORIO**  
AI SENSI DELLA L.R.12/2005

**DOCUMENTO DI PIANO** Data: **07/07/2008**  
QUADRO CONOSCITIVO DEL TERRITORIO COMUNALE

**ZORZINO, GARGARINO, ZANGOLO**  
**CENTRO STORICO:**

**PIANTA TETTI**  
**MATERIALI DI COPERTURA**  
**PAVIMENTAZIONI SPAZI APERTI**

Aggiorn.: **07/07/2008**

Aggiorn.:

Aggiorn.:

Scala:

**1:500**

Tav. n.

**A13/2**

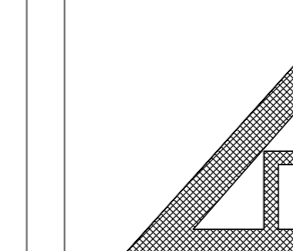
Adozione:

Approvazione:

Timbro e firma progettisti

Il Sindaco

Il Segretario comunale



**Lucio Fiorina - architetto**  
**Marcello Fiorina - ingegnere**  
Studio associato di architettura urbanistica ed ingegneria  
Sede in via pignolo 5, Bergamo - tel 035-218094 - fax 035-270308  
www.studiofiorina.com - Email info@studiofiorina.com