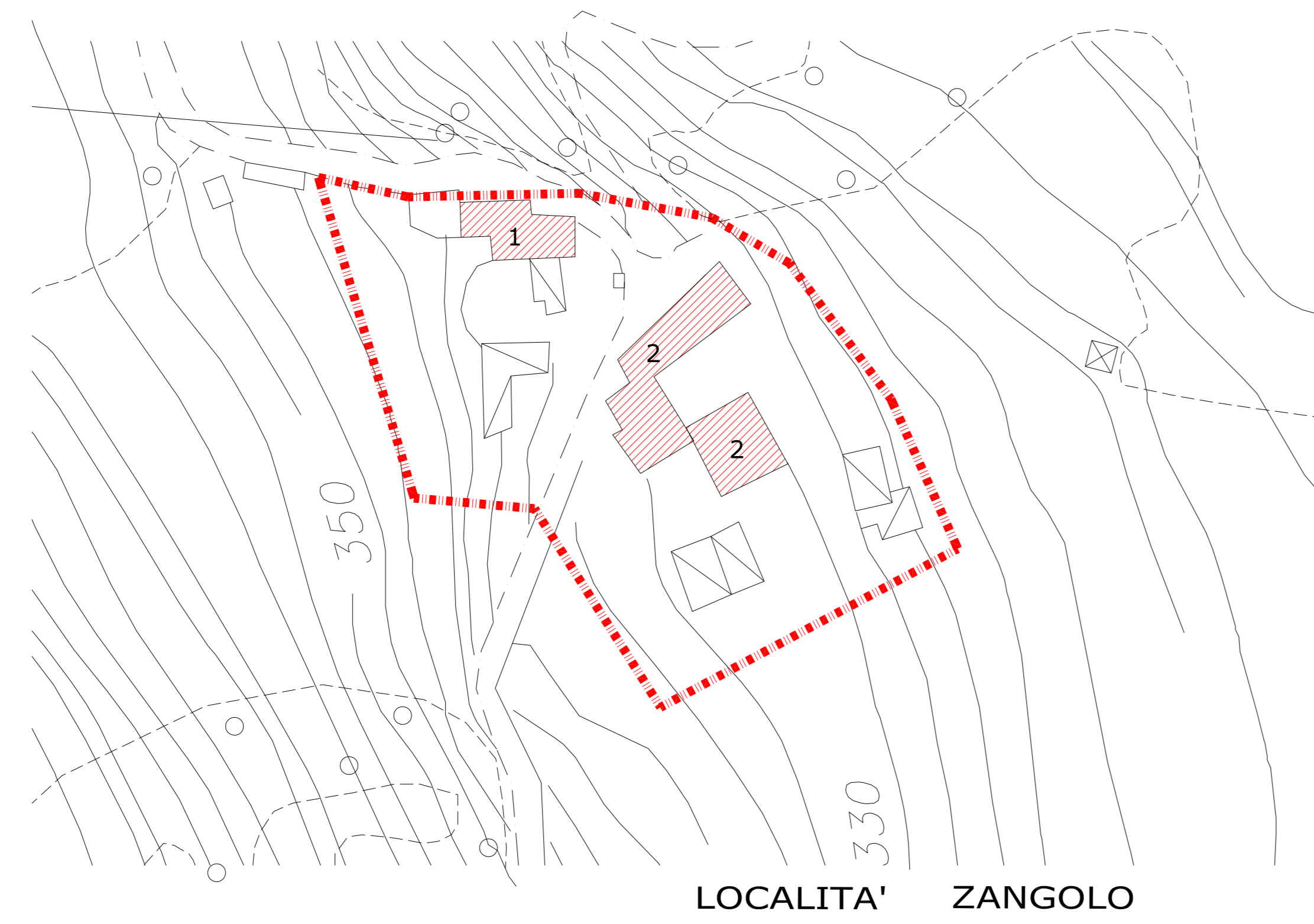
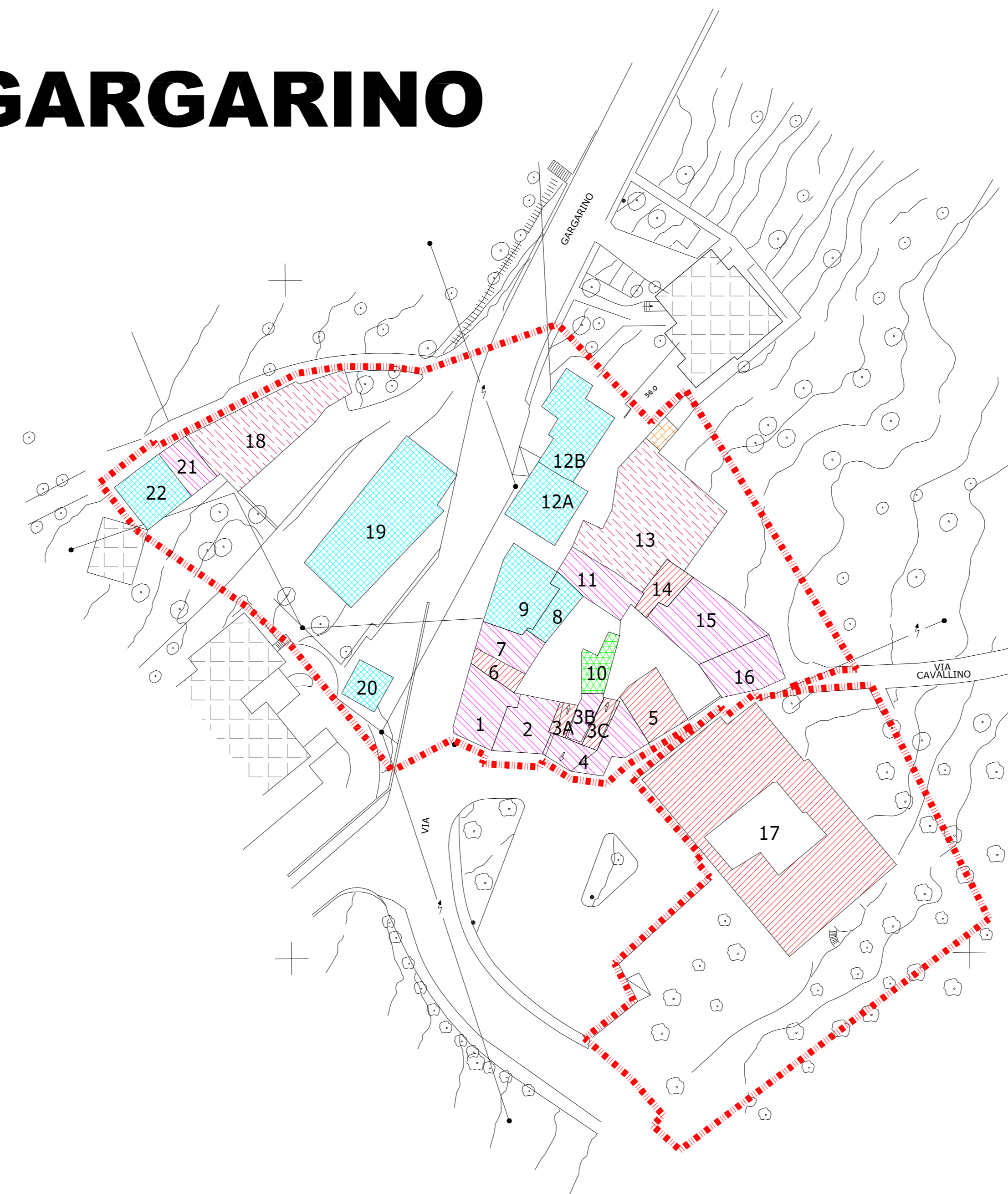


# ZANGOLO

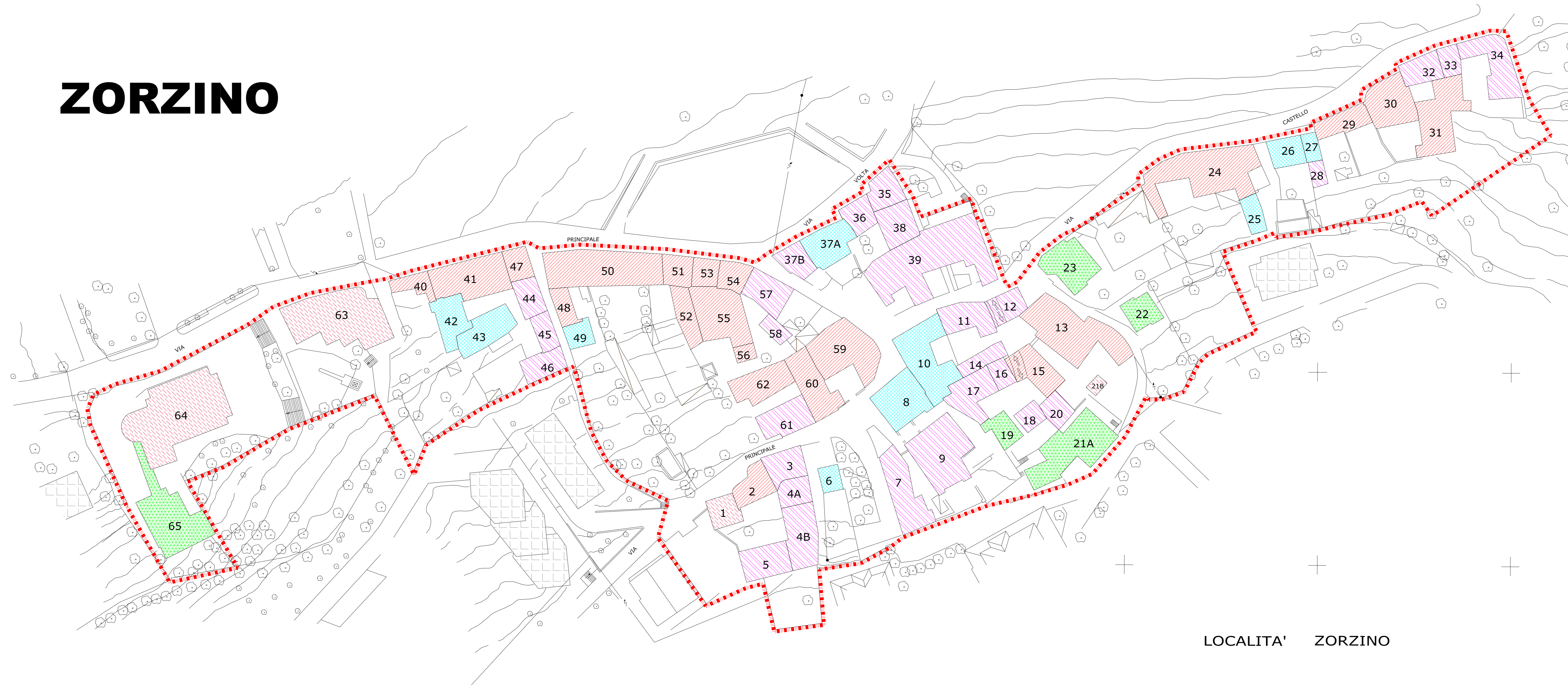


LOCALITA' ZANGOLO

# GARGARINO



# ZORZINO



LOCALITA' ZORZINO

### LEGENDA :

- perimetro zona A 
- Grado di trasformazione
- intero 
- marginalmente trasformato 
- parzialmente trasformato 
- totalmente trasformato 
- nuova costruzione 
- superfetazione 
- unita' minime di rilevamento 
- ambito compreso in piano di recupero 
- edifici non in zona A 
- passaggi coperti 

**COMUNE DI RIVA DI SOLTO**  
(prov. di Bergamo)

**PIANO DI GOVERNO DEL TERRITORIO**  
AI SENSI DELLA L.R.12/2005

**DOCUMENTO DI PIANO**  
QUADRO CONOSCITIVO DEL TERRITORIO COMUNALE

**ZORZINO, GARGARINO, ZANGOLO**  
**CENTRO STORICO:**  
**GRADO DI TRASFORMAZIONE**

Data: **07/07/2008**  
 Aggiom.:  
 Aggiom.:  
 Aggiom.:  
 Scale: **1:500**  
 Tav. n. **A11/2**


Adozione:

Approvazione:

Timbro e firma progettisti

Il Sindaco

Il Segretario comunale



**Lucio Fiorina - architetto**  
**Marcello Fiorina - ingegnere**  
Studio associato di architettura urbanistica ed ingegneria  
Sede in via pignolo 5, Bergamo - tel 035-219004 - fax 035-270008  
www.studiofiorina.com - Email info@studiofiorina.com